











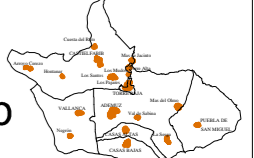


-  LIMITE TERMINO MUNICIPAL
-  C.N. CARRETERA
-  VEREDAS
-  VEREDAS

-  SUELO URBANO
-  PARQUE PÚBLICO
-  NO URBANIZABLE PROTEGIDO PROTECCIÓN AGRÍCOLA FORESTAL
-  NO URBANIZABLE PROTEGIDO PROTECCIÓN AGRÍCOLA
-  NO URBANIZABLE PROTEGIDO PROTECCIÓN FORESTAL
-  NO URBANIZABLE PROTEGIDO PROTECCIÓN PAISAJISTA
-  NO URBANIZABLE COMÚN USO AGRÍCOLA
-  NO URBANIZABLE COMÚN USO TERCIARIO



Plan General de Castielfabib



Arquitecto director del equipo
Francisco Cervera Arias

Técnico Coordinador
José Luis Romero Civera

Biólogo director E.A.E.
Luis Fernández Tienda



Arqueólogo
Rafael Rubio Galán

Arquitectos Colaboradores
Miguel Micó Chofré
Carmen Real Vila

Plano: PLANEAMIENTO VIGENTE.
RED ESTRUCTURAL Y ORDENANACION DEL TERRITORIO.

Fase: ESTUDIO AMBIENTAL Y TERRITORIAL ESTRATEGICO

Fecha: MARZO 2016

Escala:

Plano: I-1.2.1