











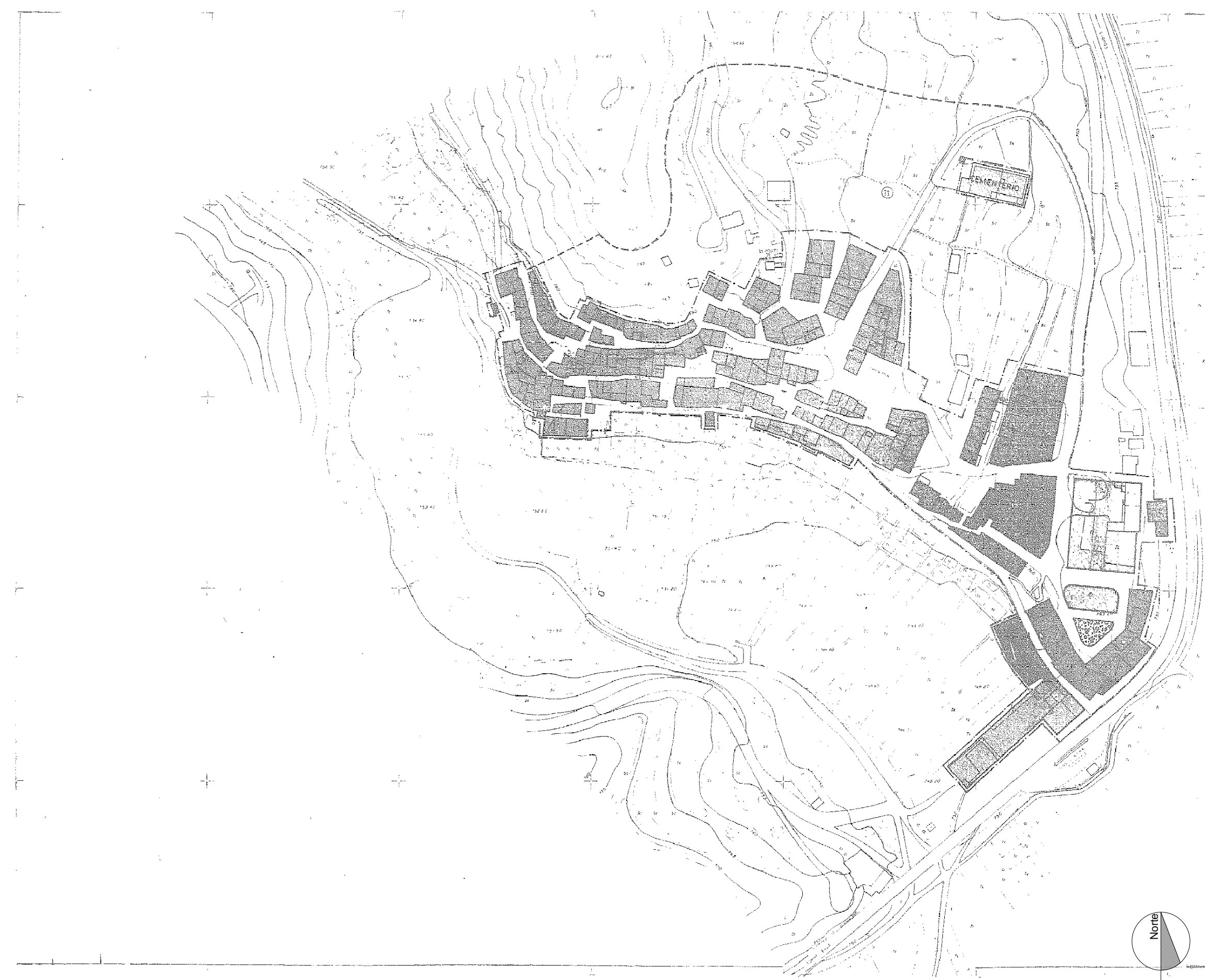



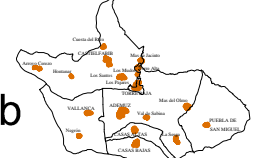
-  LIMITE TERMINO MUNICIPAL
-  C.N. CARRETERA
-  VEREDAS
-  VEREDAS


-  SUELO URBANO
-  PARQUE PÚBLICO
-  NO URBANIZABLE PROTEGIDO PROTECCIÓN AGRÍCOLA FORESTAL
-  NO URBANIZABLE PROTEGIDO PROTECCIÓN AGRÍCOLA
-  NO URBANIZABLE PROTEGIDO PROTECCIÓN FORESTAL
-  NO URBANIZABLE PROTEGIDO PROTECCIÓN PAISAJISTA
-  NO URBANIZABLE COMÚN USO AGRÍCOLA
-  NO URBANIZABLE COMÚN USO TERCIARIO





Plan General de Castielfabib



<p>Arquitecto director del equipo Francisco Cervera Arias</p> <p>Biólogo director E.A.E. Luis Fernández Tienda</p> <p>Arqueólogo Rafael Rubio Galán</p>	<p>Técnico Coordinador José Luis Romero Civera</p>  <p>Arquitectos Colaboradores Miguel Micó Chofré Carmen Real Vila</p>
---	--

Plano:	PLANEAMIENTO VIGENTE.	
	ESTRUCTURA URBANÍSTICA: NÚCLEO URBANO DE MAS DE JACINTO.	
Fase	ESTUDIO AMBIENTAL Y TERRITORIAL ESTRATEGICO	
Fecha:	Escala:	Plano:
MARZO 2016		I-1.3.5